

## AUSSICHTSPLATTFORMEN ADLERBLICK & BERGWERKSBLICK

Das Kaunertal begeistert mit einem Königreich aus Dreitausendern, wilder und stiller Natur, Kultur und magischen Plätzen. Einer davon ist mit Sicherheit die „Adlerblick“ Aussichtsplattform. Diese wurde auf einer über 100 Meter hohen Felswand oberhalb von Feichten im Kaunertal errichtet. Darüber hinaus begeben sich die Wanderer auf eine Reise in die Vergangenheit: Zum einen beim ebenfalls neu errichteten Aussichtspunkt „Bergwerksblick“ und zum anderen beim Rundwanderweg zu den Knappenlöchern und der Knappenhütte.




## INFORMATIONEN

### Geh- und Fahrtzeiten:

- Die Aussichtsplattformen sind mit dem **Auto erreichbar**: ca. 10 Minuten
- **Gehzeit Plattform**: Aufstieg von Feichten ca. 1 Stunde
- **Rundwanderung** kombiniert mit Aussichtsplattformen: ca. 2 Stunden (am Knappensteig ist Trittsicherheit erforderlich!)
- **Barrierefrei erreichbar**: Die Aussichtsplattformen Adlerblick und Bergwerksblick (per Auto), Forstweg mit Swisstrac befahrbar



📍 Aussichtsplattform Bergwerksblick



📍 Die Aufbereitungshütte



## Auf den Spuren der Kaunertaler Knappen SILBERSUCHE IM KAUNERTAL

Vor Jahrhunderten war das Kaunertal Arbeitsstätte von fleißigen Bergarbeitern, die sich auf Grund des hohen Erzvorkommens auf die Suche nach Silber und Kupfer machten. Erkunden Sie mit Helm und Taschenlampe ein originales „Knappenloch“ und klopfen Sie selbst das Erz aus den Steinen. Die mitgebrachte Jause kann beim Aufbereitungsplatz in Gesellschaft zweier Knappen genossen werden.

Tirol galt im Mittelalter als ein mit **Naturschätzen reich gesegnetes Land** und war eines der wichtigsten Bergbauggebiete Europas. Die Blütezeit des Tiroler Bergbaus fällt in das **15. und 16. Jahrhundert**. Zu dieser Zeit beginnt auch der **Bergbau im Kaunertal**. Zahlreiche aufgelassene Stollen und Scheideplätze zeugen heute noch vom Abbau verschiedener Erze. Am bedeutendsten war der Bergbau „Tschingl“ im Brandwald südöstlich von Feichten.

Der **Bergbau Tschingl** wurde im 17. und im 18. Jahrhundert als kaiserliches bzw. landesfürstliches Bergwerk betrieben. In mehreren Stollen wurde hier **Schwefelkies** und **Kupferkies** gewonnen. Das abgebaute Erz wurde nach Brixlegg geliefert. Im Jahre 1703 lagerten **„unter den Vorräten der Hütte in Brixlegg 322 Zentner (ca. 32 Tonnen) Tschingl Kies“**.

200 Jahre lang fanden einheimische und zugewanderte Knappen Arbeit im Tschinglstollen. Der Bergsegen soll **um 1750 den „sündigen und hochmütigen Knappen zur Strafe“** plötzlich aufgehört haben.



📍 Erz-Klopfen am Aufbereitungsplatz



## TALMUSEUM KAUNERTAL

Das Talmuseum beim Hotel Weisseespitze im Weiler Platz ist im sog. Plathof untergebracht, der früher im hinteren Tal stand (bei den Seehöfen) und versetzt wurde. Das Heimatmuseum zeigt Exponate zur Lebens- und Wirtschaftswelt des Kaunertales, auch dem heute nicht mehr betriebenen Bergbau ist ein Kapitel gewidmet. Außerdem werden einige aus dem Kaunertal stammende Künstler vorgestellt. Im Plathof selber, der durch Realteilung aufgesplittet wurde, lebten noch um 1900 über 20 Menschen – heute kaum mehr vorstellbar.

### 📍 Kontakt:

Fam. Hafele, Sporthotel Weisseespitze, Platz, Tel. +43(0)5475/316

### 🕒 Geöffnet:

jederzeit, einfach im Hotel Weisseespitze an der Rezeption melden.



📍 Erzgestein im Talmuseum

## AUF DEN SPUREN DER KAUNERTALER KNAPPEN Silbersuche im Kaunertal

## Kaunertal Naturpark & Gletscherregion



[www.kaunertal.com](http://www.kaunertal.com)



## Kaunertal Naturpark & Gletscherregion

### KAUNERTAL Tourismus

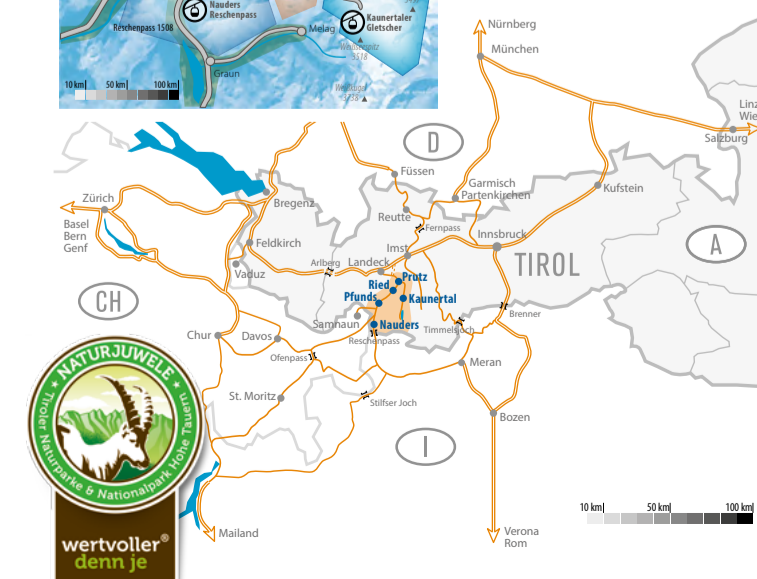
A-6524 Kaunertal · Feichten 141

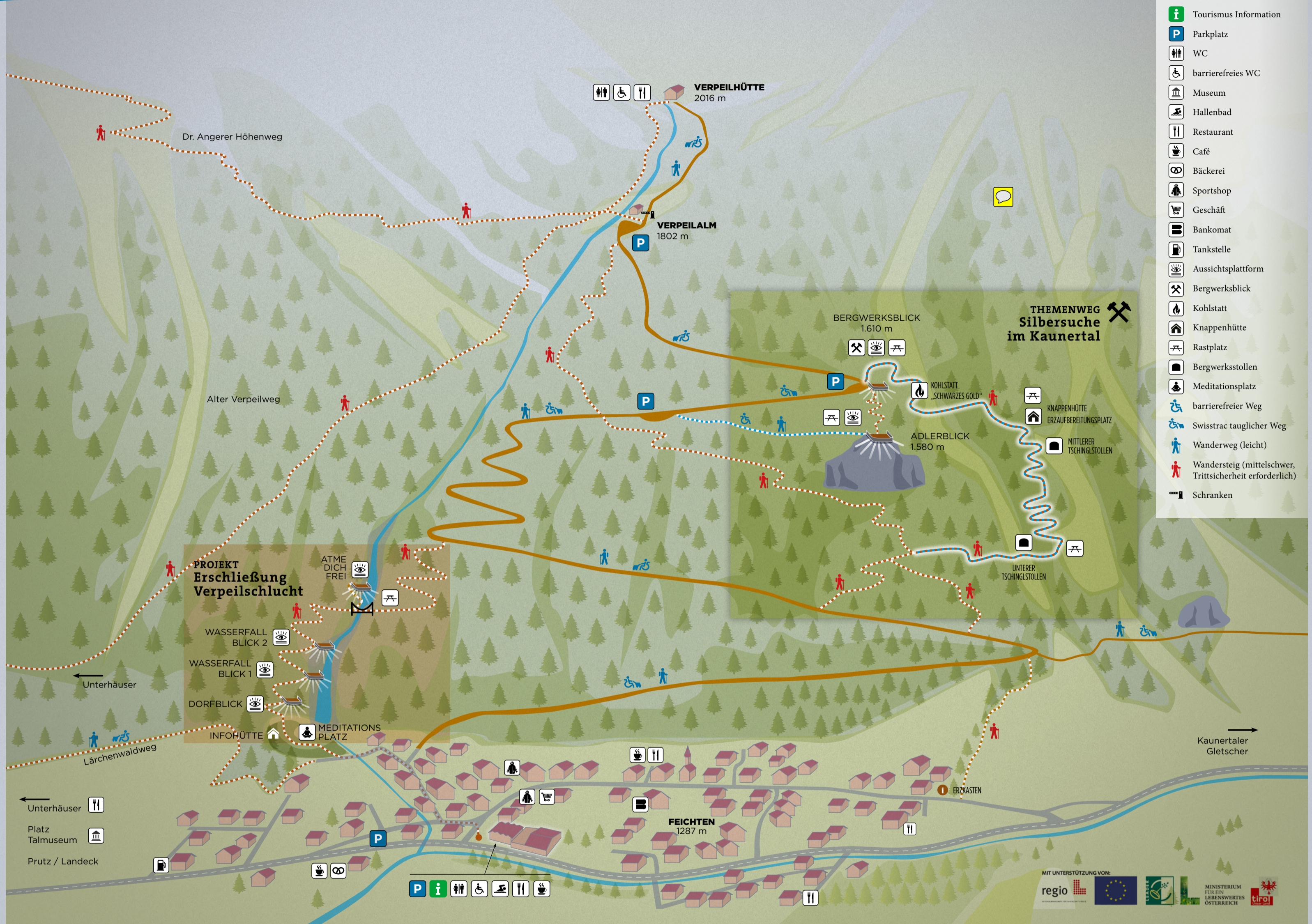
Tel. +43(0)50/225200 · Fax +43(0)50/225210

[office@kaunertal.com](mailto:office@kaunertal.com)

[www.kaunertal.com](http://www.kaunertal.com)

👍 Like [facebook.com/kaunertal.at](https://www.facebook.com/kaunertal.at)





- Tourismus Information
- Parkplatz
- WC
- barrierefreies WC
- Museum
- Hallenbad
- Restaurant
- Café
- Bäckerei
- Sportshop
- Geschäft
- Bankomat
- Tankstelle
- Aussichtsplattform
- Bergwerksblick
- Kohlstatt
- Knappenhütte
- Rastplatz
- Bergwerksstollen
- Meditationsplatz
- barrierefreier Weg
- Swisstrac tauglicher Weg
- Wanderweg (leicht)
- Wandersteig (mittelschwer, Trittsicherheit erforderlich)
- Schranken



Aussichtsplattform Adlerblick



Im Tschinglstollen



Der Knappensteig



Der Knappe mit „Grubenhunt“

MIT UNTERSTÜTZUNG VON: