

Ausflugsziele in den Erlebnisregionen Nauders - Tiroler Oberland - Kaunertal


1 Schloss Naudersberg

Die Burg wurde Anfang des 14. Jahrhunderts errichtet und 1325 erstmals urkundlich genannt. Danach entstand sie durch den Wiederaufbau in seiner heutigen Größe als landesfürstliche Gerichtsburg und wurde als Gefängnis und Gerichtsgebäude genutzt. Seit der Restaurierung können Sie nicht nur das spannende Schlossmuseum besichtigen, sondern auch hier nächtigen.




2 Festung Nauders

Sie ist die einzige vollständig erhaltene Festungsanlage Alt-Österreichs zum Schutz der Südgrenze Tirols. Die Festung wurde 1840 errichtet, gegenüber steht die Kaserne mit ihren in den Berg eingelassenen Bunkern. Von hier aus zog sich die aus dem frühen Mittelalter stammende Verteidigungsmauer, die Niklasmauer, den Berg hinauf. Reste davon kann man heute noch besichtigen.



3 Festung Altfinstermünz

Finster? Das war einmal. Durch sorgfältige Restaurierung präsentiert sich die ehemalige Grenz- und Zollstation als schmuckes und interessantes Denkmal des „dunklen“ Mittelalters, das alle Besucher staunen lässt.



4 Bike Base & Kidsloop

4 leichte Bike Trails für Einsteiger am Bergkastel. Nur 50 Meter von der Erlebniswelt Goldwasser entfernt befinden sich die 4 neu angelegten Trails der Bike Base. Sie sind bequem mit einem Förderband zu erreichen und eignen sich für alle Berg-Neulinge. Bei dieser Gelegenheit bietet sich übrigens auch ein Abstecher in den ebenfalls neuen Kidsloop an. Wenn Sie und Ihre Familie nach einer anspruchsvolleren Herausforderung suchen, legen wir Ihnen den Zimtrail ans Herz. Er gehört zu den leichtesten Trails der Alpen und bietet ein unvergessliches Naturerlebnis.



5 Panzersperre Plamort

Neben unzähligen Bunkern gehört auch die Panzersperre von Plamort dazu, die sich direkt über dem Reschenpass auf mehr als 2.000 m Meereshöhe befindet. Ein besonderes Merkmal dabei ist die Panzersperre mit einer Länge von ca. 250 m und ihren sogenannten Drachenzähnen. Nach der Wanderung lädt die Stieralm zur gemütlichen Einkehr ein.



6 3 Wege

Die 3 Wege führen den Wanderer durch eine malerische Landschaft mit schroffen Gipfeln, natürlichen Bergwäldern und einzigartiger Kulturlandschaft. Dabei erzählen sie von Nauderer Besonderheiten im Bereich Natur, Kultur und Wasser, sei es zum Beispiel vom Raufußkauz auf dem Naturweg, von der Arbeit der Waaler auf dem Waalweg oder vom Fieberklee im Schwarzen See am Seeweg.



7 Kaiserschützenweg

Natureerlebnis, kombiniert mit Relikten aus längst vergangenen Tagen, erwartet Wanderer auf dem revitalisierten, neuen Kaiserschützenweg in Nauders.



8 Wa(a)ldpark Mösle

Am Wa(a)ldpark Mösle warten Spiel und Spaß für Groß und Klein. Neben den idyllisch in den Wald eingebetteten Spielstationen aus Holz lädt auch der Naturteich Mösle zum Spielen und Toben ein.



WEITERE SPIELPLÄTZE IN DER REGION:
Informationen zu allen Spielplätzen in den einzelnen Erlebnisregionen erhalten Sie in den Infobüros


9 Goldpark / Goldwasser

Im Goldpark direkt bei der Bergstation Bergkastel warten unvergessliche Abenteuer auf kleine und große Urlaubsgäste. Vom Goldwaschen bis zur Doppelfloßanlage bis zur Riesensandkiste - oben am Berg sind die wahren Urlaube - Höhepunkte zu Hause! Dass der wunderschöne Bergkastel auch beliebtes Ziel für Wanderer ist, versteht sich nahezu von selbst.



10 Schloss Sigmundried

Ehemals Gerichtssitz, nun ein Kulturdenkmal, heute das Wahrzeichen von Ried. Erstmals namentlich erwähnt wurde Schloss Sigmundried 1120. Der Basilisk (Fabeltier) im ehemaligen Wappen zierte auch heute noch das Gemeindegewapp von Ried. Fragen Sie nach den kostenlosen Führungen.




11 Heimatmuseum Pfunds

Es ist in einem im 14. Jahrhundert erbauten Bauernhaus untergebracht und besteht aus einer bäuerlichen Wohnung und drei Schauräumen. Die einstigen Besitzer wohnten bis 1980 in diesem Hause. In den vergangenen 100 Jahren wurden hier keine baulichen Veränderungen durchgeführt.



12 Museum Serfauser Lauser + Alte Mühle

Die alte verfallene Mühle wurde mit viel Liebe und Kleinarbeit restauriert und heute werden wieder die selbst angebaute alten Getreidesorten verarbeitet. Frau Sturm hat einen Kräutergarten und in Tösen werden verschiedenste selbst-gemachte Produkte verkauft.



13 Heilquelle Sauerbrunn

Ca. 1750 hat die Gemeinde Prutz die Quelle erschlossen und zugänglich gemacht. Laut Geschichte wurde das etwas säuerlich schmeckende Wasser 1212 vom dem Hirten Nikolaus Schederle entdeckt. Der Überlieferung nach, war sogar Kaiser Max I. begeistert von diesem Brunnen.




14 Greiter Mühle & Säge

Die alte Mühle wurde bereits 1856 schriftlich erwähnt, bis heute wird hier noch im Schaubetrieb Getreide gemahlen. In den Sommermonaten backen die Bäuerinnen hier fleißig Brot - ein kulturelles Highlight, das man vor allem probiert haben muss! Die Säge ist seit der Restaurierung 1998 nicht nur voll funktionsfähig, sondern wurde auch als Kulturdenkmal ausgezeichnet.



15 Mini Fundus

Direkt an der Via Claudia Augusta wurden in liebevoller Arbeit, einige Bauwerke aus Pfunds im Kleinformat nachgebaut. So ist ein wahres Mini-Dorf entstanden. Die Wasserretanlage wurde direkt nach dem Mini-Fundus (in Richtung Kajetansbrücke) angelegt. Fuß- & Armbecken zum Kneipen, bieten eine wunderbare Erfrischung für müde Wanderbeine.



16 Bergwerk Platzertal

Das Bergwerk im Platzertal zählt zu den höchstgelegenen Bergwerken Europas. In unmittelbarer Umgebung befinden sich 14 Dreitausender im Glockturmkkamm. Der „Bergbau Tösen“ - das einzig wirklich bedeutende Erzkommen im Bezirk, wird durch zwei gekreuzte Hämmer (Eisen und Schlägel) im Gemeindegewapp Tösens symbolisiert. Tauchen Sie mit einer lohnenswerten Wanderung zu diesem stillen Zeitzeugen in die Geschichte ein.



17 Dorfkulturwanderung

Der neue historische Rundwanderweg in Ried bietet 22 Stationen über alte und historisch relevante Gebäude. Erleben Sie eine spannende Zeitreise durch unsere Gemeinde und unser Tal anhand von Geschichte, die sich in den dazugehörigen Booklet nachlesen lässt. (Im Infobüro Ried erhältlich)




18 Pfundszer Tschey

Das Hochtal mit seinen hunderten Hütten hat sich seinen ursprünglichen Charme über Jahrhunderte bewahrt - ein paradiesisches Stück Naturbelassenheit. Mitten im Tal findet man die Kapelle Maria Schnee - ein ganz besonderer Kraftplatz.




19 Skulpturenpark Radurschital

Zahlreiche Skulpturen aus Zirbenholz, ein Grillplatz am kleinen Bergsee und eine originalgetreue Rindenhütte versprechen einen wunderschönen Tag im Zirbenwald.



20 Projekt „EIN.KLANG“

An bedeutenden Plätzen im Tiroler Oberland finden Natur-Liebhaber sogenannte „Stelen“. Die über zwei Meter hohen Holz-Elemente erzählen besondere Geschichten der Landschaft. Fragen Sie nach unserem Info-Folder.




21 Museum Schafwollfabrik Ried – Frauns

Das 2020 neu eröffnete Museum zeigt unter anderem 20 wasserkraftbetriebene Maschinen, die liebevoll restauriert und bis zu 100 Jahre alt sind.



22 Wallfahrtskirche Kaltenbrunn

Im Jahre 1285 baute ein Ritter die erste Kapelle am heutigen Standort der Wallfahrtskirche. 1511 wurde Kaltenbrunn im Kaunertal zur Wallfahrt der Landsknechte von Tirol bis zu den flämischen Niederlanden. Durch Natureinwirkungen zur Gänze baufällig geworden, erfolgte im Juni 1982 die feierliche Wiedereröffnung der renovierten und gründlich sanierten Wallfahrtskirche zu „UNSERER LIEBEN FRAU ZU KALTENBRUNN“.



WEITERE KIRCHEN & KAPELLEN IN DER REGION:
Informationen zu Kirchen und Kapellen in den jeweiligen Erlebnisregionen erhalten Sie in den Infobüros.

23 Flügelmuseum

Wer den Weiler Nufels besucht, erlebt eine Überraschung: hinter Wohnhäusern und Ställen trifft man auf ein modernes Gebäude in Form eines Flügels. Darin befindet sich ein Ausstellungsraum für alte Flügel sowie ein Konzertsaal für Klavierabende des Künstlers Toni Wille.



24 Talmuseum Kaunertal

Das Talmuseum befindet sich beim Hotel Weissespitze im Weiler Platz. Alte Lebens- und Wirtschaftsformen im Tal werden hier an Hand vielfältiger Gegenstände dokumentiert. Bei einem Rundgang durch das Museum (8 Räume) erhält man einen kleinen Einblick in die Geschichte des Kaunertals.



25 Naturparkhaus Kaunergrat

Das Naturparkhaus liegt am Piller Sattel und bietet einen der schönsten Ausblicke Tirols: den „Gachen Blick“. Über 800 m fällt hier das Gelände vom Naturparkhaus ins Obere Inntal ab und gibt einen atemberaubenden Ausblick auf die umliegenden Berggipfel frei. Das Naturparkhaus beherbergt auch eine multimediale Ausstellung, die dem Besucher die natürlichen Extreme des Naturparks näherbringt.




26 Gepatschstausee

27 Kaunertalkraftwerk

Der Gepatsch Stausee befindet sich im hinteren Kaunertal und ist über die Kaunertaler Gletscherstraße erreichbar. Sein Erkennungszeichen ist der größte Steinschüttedamm Österreichs. Er hat ein Speichervolumen von 140 Mio. Kubikmeter Wasser. Die Stromerzeugung pro Jahr beträgt 620 Millionen Kilowattstunden.

Das Kraftwerk in Prutz zählt zu den größten Speicherkraftwerken Österreichs. Es wurde 1961 bis 1964 errichtet und nutzt das rund 900 Meter hohe Gefälle zwischen dem hinteren Kaunertal und dem Inntal bei Prutz.




28 Sommerberg Fendels

Der Erlebnisberg für Familien mit großem Spielplatz, verschiedenen Themenwege sowie den Mountaintarts.



29 Erlebnisrunde Kaunertal

Verpeilschlucht. Adlerblick. Knappensteig. Die Erlebnisrunde Kaunertal ist eine vielseitige Familienwanderung für Jung und Alt und bietet ein Naturschauspiel von eindrucksvoller Vielfalt und besonderen Momenten am Fuße des Kaunergrates.



30 Ögg Höfe

Die Ögghöfe liegen oberhalb von Feichten auf einer Seehöhe 1.450 m und sind wertvolle Kulturdenkmäler und die ältesten Bauernhäuser des Kaunertals. Sie wurden bereits im Jahr 1420 historisch erwähnt. Zwei der drei Höfe werden als Seminarhof beziehungsweise Ferienapartment genutzt, der dritte befindet sich in Privatbesitz.



31 Kaunertaler Gletscher & Gletscherspalte sowie Aussichtsplattform „3-Länderblick“

26 Kilometer, 29 Kehren, 1.500 m Höhenunterschied – diese Eckdaten markieren die „Tiroler Straße zum ewigen Eis“. Von Feichten aus geht es in 29 Stationen auf 2.750 m. Zahlreiche Aussichtspunkte und historische Bauwerke befinden sich entlang des Weges. Auf der Sonnenterrasse des Gletscherrestaurants entspannen, oder doch lieber eine echte Gletscherspalte begehen, oder mit der Gondelbahn zum 3-Länderblick auf 3.108 m fahren? Eine der schönsten Hochgebirgsstraßen der Alpen macht's möglich!

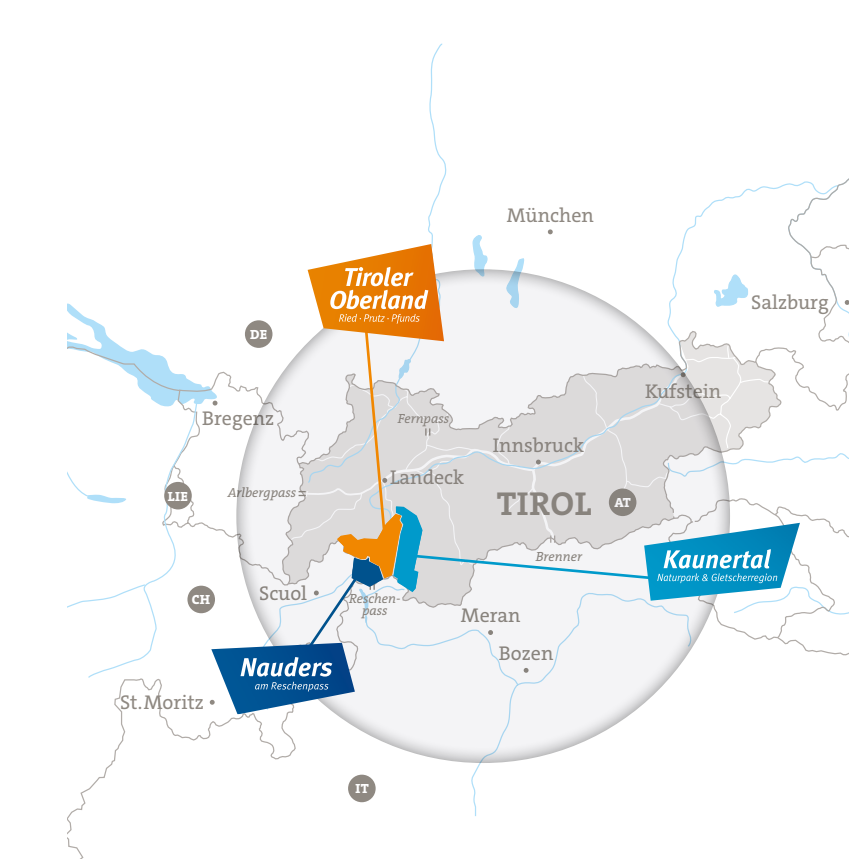


DE

Nauders am Reschenpass Tiroler Oberland Ried - Prutz - Pfunds Kaunertal Naturpark & Gletscherregion



nauders.com / tiroler-oberland.com / kaunertal.com



Nauders am Reschenpass Tiroler Oberland Ried - Prutz - Pfunds Kaunertal Naturpark & Gletscherregion

TVB Tiroler Oberland
A-6531 Ried i. O. · Kirchplatz 48
T. +43 (0) 50 225 100 · office@tiroler-oberland.com
www.nauders.com
www.tiroler-oberland.com
www.kaunertal.com

Bitte beachten Sie ggf. Öffnungszeiten und Anmeldebedingungen der einzelnen Ausflugsziele.



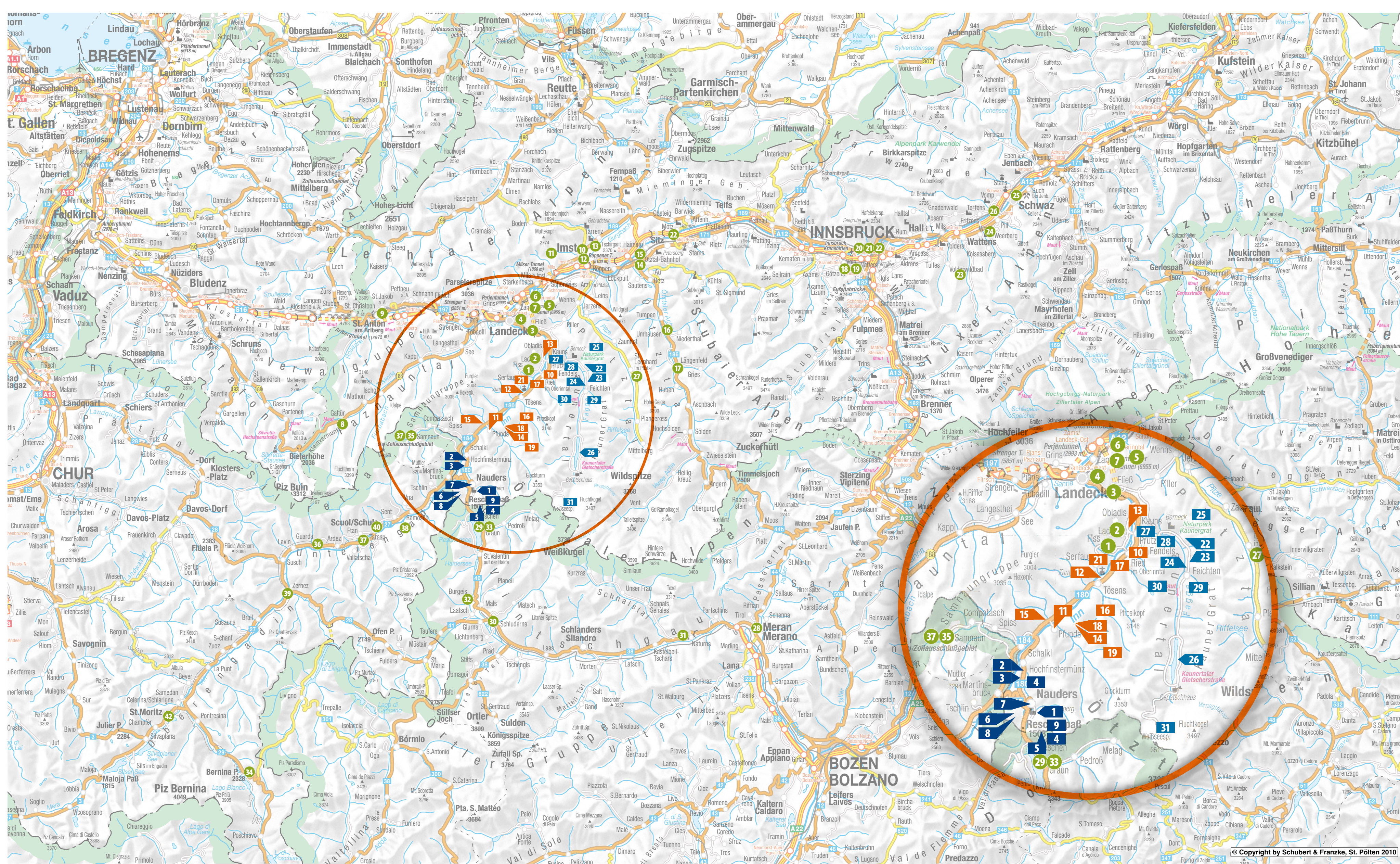
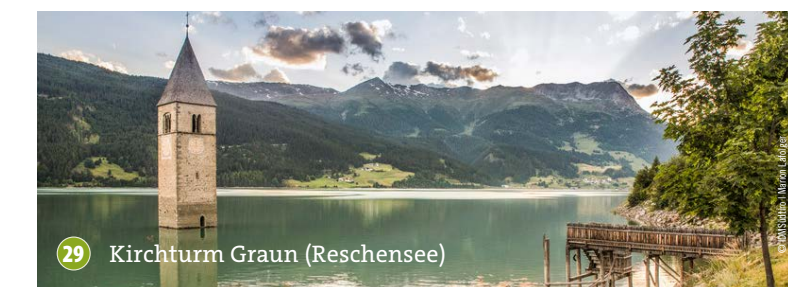
Außerhalb der Region

- 1 Serfaus-Fiss-Ladis www.serfaus-fiss-ladis.at
- 2 Burg Laudeck www.ladis.tirol.gv.at
- 3 Archäologisches Museum Fliess www.museum.fliess.at
- 4 Schloss Landeck www.schlosslandeck.at
- 5 Sternwarte Venet www.venet.at
- 6 Kronburg Zams www.kronburg-tirol.at
- 7 Zammer Lochputz www.zammer-lochputz.at
- 8 Alpinarium Galtür www.alpinarium.at
- 9 Arl.rock Sportzentrum www.arlrock.at
- 10 Rosengarten Schlucht www.imst.at
- 11 Alpin Coaster Imst www.imster-bergbahnen.at
- 12 Kletterhalle Imst Boulderhale Steinblock Imst www.kletterhalle.com
www.steinblock.at
- 13 Knappenwelt Gurgital www.knappenwelt.at
- 14 Area47 Outdoor- Freizeitpark www.area47.at
- 15 Motorsport Arena Tirol www.motorsport-arena.at
- 16 Stuibenfall; Ötzi Dorf & Greifvogelpark www.oetzi-dorf.at
- 17 Therme Aqua Dome www.aqua-dome.at
- 18 Joy Völs - Das Kinderparadies www.joy-daskinderparadies.at
- 19 Flip Lab - Trampolinpark www.fliplab.at
- 20 Innsbruck (Goldenes Dachl, ...) www.innsbruck.info
- 21 Alpenzoo www.alpenzoo.at
- 22 Landesmuseen (Hofkirche, Tirol Panorama, ...) www.tiroler-landesmuseen.at
- 23 Museum Tiroler Bauernhöfe www.museum.tb.at
- 24 Swarovski Kristallwelten www.kristallwelten.swarovski.at
- 25 Silberbergwerk Schwaz www.silberbergwerk.at
- 26 Haus steht Kopf www.tiroland.com
- 27 Tiroler Steinbockzentrum www.steinbockzentrum.tirol



Italien

- 28 Meran (Vinschgau Radweg) www.merano-suedtirol.it
- 29 Kirchturm Graun (Reschensee) www.vinschgau.net
- 30 Churburg Schluderns www.churburg.com
- 31 Schloss Juval www.messner-mountain-museum.it
- 32 Kloster Marienberg www.marienberg.it
- 33 Etschquellbunker www.vinschgau.net



Schweiz

- 34 Bernina Express www.rhb.ch/de/panoramazuge/bermina-express
- 35 Samnaun - Das Zollfreigebiet www.samnaun-engadin.ch
- 36 Guarda Engadin www.scuol-zernez.engadin.com
- 37 Schloss Tarasp notvital.ch/en/fundazium/schloss-tarasp
- 38 Uina Schlucht www.vinschgau.net
- 39 Alpenquell Samnaun www.alpenquell.ch
- 40 Bogn Engiadina - Bäderlandschaft www.bognengiadina.ch
- 41 Naturparkhaus Zernez www.nationalpark.ch
- 42 St. Moritz www.engadin.ch

Nauders

- 1 Schloss Naudersberg
- 2 Festung Nauders
- 3 Festung Altfinstermünz
- 4 Bike Base & Kidsloop
- 5 Panzersperre Plamort
- 6 3 Wege
- 7 Kaiserschützenweg
- 8 Wa(a)ldpark Möslle
- 9 Goldpark / Goldwasser



Tiroler Oberland

- 10 Schloss Sigmundried
- 11 Heimatmuseum Pfunds
- 12 Museum Serfauser Lauser + Alte Mühle
- 13 Heilquelle Sauerbrunn
- 14 Greiter Mühle & Säge
- 15 Mini Fundus
- 16 Bergwerk Platzer tal
- 17 Dorfkulturwanderung
- 18 Pfundszer Tschey
- 19 Skulpturenpark
- 20 Stelenprojekt „EIN.KLANG“
- 21 Museum Schafwollfabrik Ried - Frauns

Kaunertal

- 22 Wallfahrtskirche Kaltenbrunn
- 23 Flügelmuseum
- 24 Talmuseum Kaunertal
- 25 Naturparkhaus Kaunergrat
- 26 Gepatsch Stausee
- 27 Kraftwerk Kaunertal
- 28 Sommerberg Fendels
- 29 Erlebnisrunde Kaunertal
- 30 Ögg Höfe
- 31 Kaunertaler Gletscher & Gletscherspalte sowie Aussichtsplattform „3-Länderblick“



IMPRESSUM: Medieninhaber, Herausgeber und Verleger: TVB Tiroler Oberland / Jakob Drexler
Grafische Gestaltung und Layout: WEST Werbeagentur, Imst | Foto Titelseite: TVB Tiroler Oberland / Jakob Drexler
Änderungen und Druckfehler vorbehalten! Der Tourismusverband übernimmt keine Haftung für allfällige Fehler!
Stand Juni 2021

© Copyright by Schubert & Franzke, St. Pölten 2010