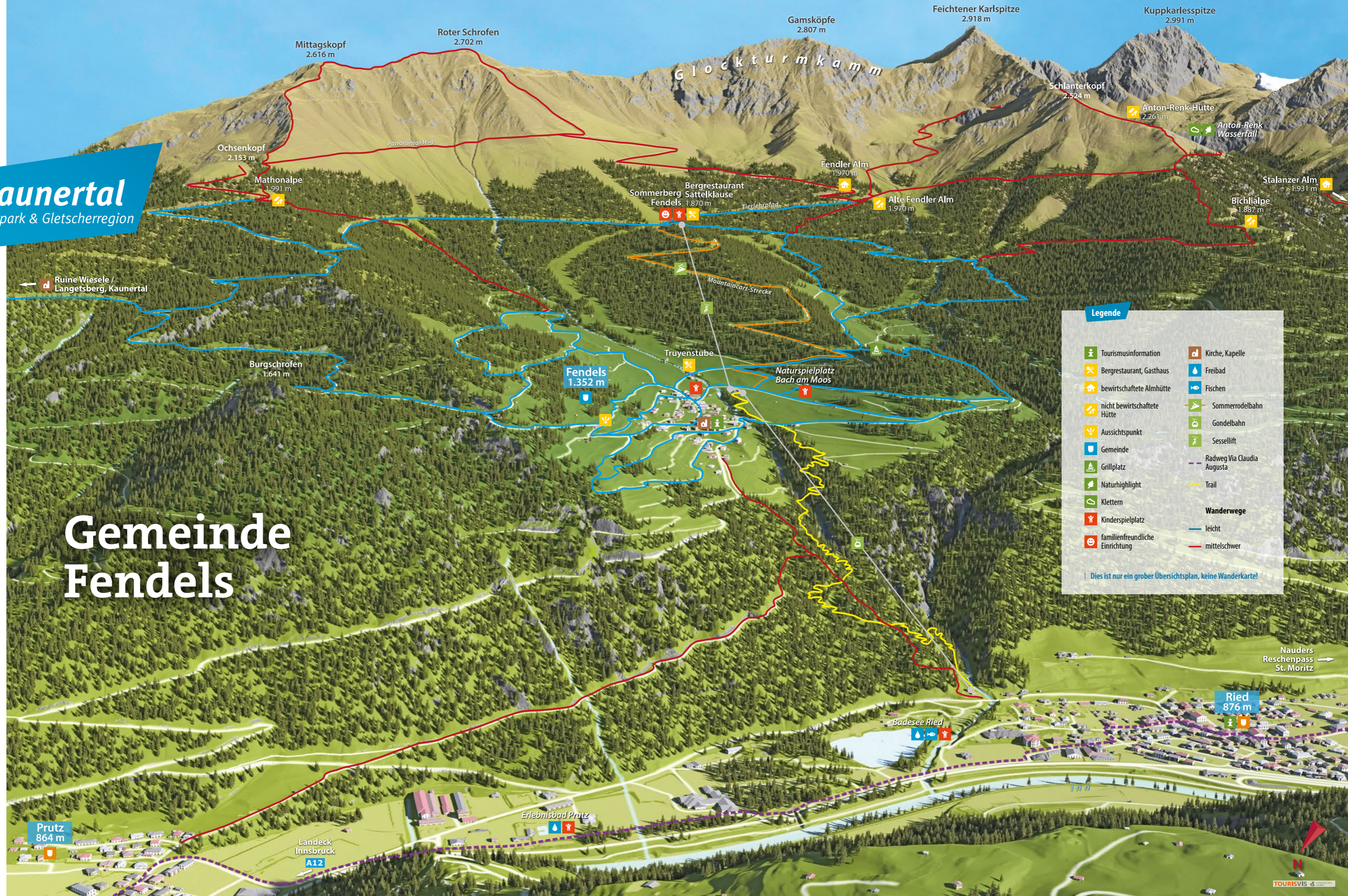


# Kaunertal

Naturpark & Gletscherregion



# Gemeinde Fendels

**Legende**

	Tourismusinformation		Kirche, Kapelle
	Bergrestaurant, Gasthaus		Freibad
	bewirtschaftete Almhütte		Fischen
	nicht bewirtschaftete Hütte		Sommerrodelbahn
	Aussichtspunkt		Gondelbahn
	Gemeinde		Sessellift
	Grillplatz		Radweg Via Claudia Augusta
	Naturhighlight		Trail
	Klettern	<b>Wanderwege</b>	
	Kinderspielplatz		leicht
	familienfreundliche Einrichtung		mittelschwer

! Dies ist nur ein grober Übersichtsplan, keine Wanderkarte!

# Wandertipps in Fendels

Die Wanderwege rund um Fendels bieten zahlreiche Ausflugsziele, darunter Almen, Berggipfel, Wasserfälle oder auch historische Stätten.

## Rundweg Fendels ■

Herrliche Ausblicke und interessante Einblicke um und durch das authentische Bergdorf Fendels.

- 7 9 hm | 7 114 hm
- Dauer: 1:30 h (4,4 km)




© Michael Velt

## Lärchenwiese ■

Aussichtsreiche Rundwanderung durch schöne Felder und artenreiche Lärchenwiesen.

- 7 280 hm | 7 280 hm
- Dauer: 2 h (4 km)



© Michael Velt

## Ruine Wiesele ■

Wanderung oder Wallfahrt auf Nebenstraßen & Forstwegen zur ehemaligen Einsiedelei & Wallfahrtskirche.

- 7 350 hm | 7 350 hm
- Dauer: 3:45 h (10 km)




© Michael Velt

## Tierlehrpfad zur Fendler Alm ■

Den Tieren unseres Waldes auf der Spur bei der Wanderung von der Sattelklause zur Fendler Alm.

- 7 100 hm | 7 100 hm
- Dauer: 1:15 h (3 km)




© Michael Velt

## Ochsenkopf / Panoramasteig ■

Aussichtsreiche und kurzweilige Höhen-Rundwanderung über den Ochsenkopf, durch leuchtend rote Almrosenfelder, zur Fendler Alm.

- 7 425 hm | 7 425 hm
- Dauer: 3:30 h (7,1 km)



© Michael Velt

### SCHWIERIGKEITSGRADE:

- leichte Wanderungen
- mittelschwere Wanderungen (roter Bergweg)

## Sattelklause ■

Zur Sattelklause auf dem „alten Weg“ und über den Burgschrofen zurück.

- 7 540 hm | 7 540 hm
- Dauer: 5 h (9,6 km)




© Severin Wegener

## Anton-Renk-Hütte ■

Wanderung zu einer ursprünglichen, über 90 Jahre alten Berghütte mit Blick auf einen der höchsten Wasserfälle Tirols.

- 7 460 hm | 7 460 hm
- Dauer: 5 h (12 km)



© Beatrix Haslwanger


## Ochsenkopf - Roter Schrofen ■

Wunderschöne Gratwanderung - beeindruckend, aber auch anstrengend.

- 7 860 hm | 7 860 hm
- Dauer: 6:30 h (8,7 km)



© Michael Velt



### KLIMAFÜHRER

Die Wanderkarte Kaunertal mit dem Tourenbuch für detaillierte Beschreibungen ist im Infobüro Kaunertal oder Fendels erwerbbar.



### TOURENPORTAL

Mit der interaktiven Karte erhält man einen Überblick über die Sehenswürdigkeiten, Wanderwege, Aktivitäten und Einkehrmöglichkeiten der Region. [maps.kaunertal.com](https://maps.kaunertal.com)

# Ausflugstipps

## Aussichtsplattform Hohegg

© Severin Wegener

## Sommerberg Fendels

© Severin Wegener

### ATTRAKTIONEN

- Mountaincart
- Barfußweg & Patschenlift
- Eulenweg
- Tierlehrpfad
- Spielplatz

Mehr Infos dazu auf [www.kaunertal.com](https://www.kaunertal.com)

## Spielplatz Bach am Moos

© Severin Wegener

## Kaunertaler Gletscherstraße

© Severin Wegener

## Begehbarer Gletscherspalte Aussichtsplattform Dreiländerblick

© Daniel Zangerl, Severin Wegener

### ABKÜHLUNG AN HEISSEN SOMMERTAGEN

- Freibad Prutz
- Badesee Ried

Mehr Infos dazu auf [www.kaunertal.com](https://www.kaunertal.com)

© Rudi Wyhidal

# Tipps bei Schlechtwetter

## Naturparkhaus Kaunergrat - Ausstellung 3.000 m vertikal

© Severin Wegener

## Flügelmuseum

© Severin Wegener

## Talmuseum

© Severin Wegener

## Quellalpin Kaunertal

© Andreas Schaller, Eva Beer, Severin Wegener

### GUT ZU WISSEN

- Hallenbad
- Sauna
- Boulderhalle
- Kegelbahn
- Fitnessstudio
- Volleyball- & Tennisplatz
- Ausstellung „Mit aller Kraft“

Weitere Informationen, Öffnungszeiten und Preise finden Sie unter [www.quellalpin.at](https://www.quellalpin.at)